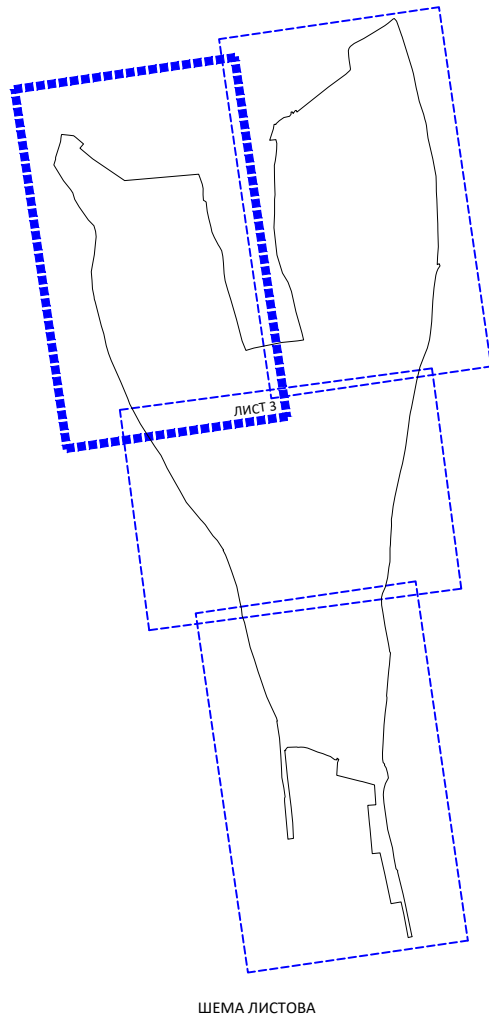
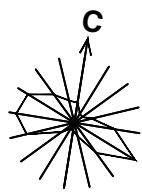
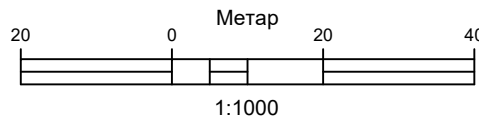


ПЛАН ДЕТАЉНЕ РЕГУЛАЦИЈЕ  
ЗА ТУРИСТИЧКО-УГОСТИТЕЉСКИ КОМПЛЕКС  
И ПРИСТУПНУ САОБРАЋАЈНИЦУ  
НА ПОТЕСУ "СЕЛЕУШ" У КО ИРИГ

- НАЦРТ -



ОБЛАСТ

САОБРАЋАЈНА ИНФРАСТРУКТУРА И НИВЕЛАЦИОНИ ПЛАН - ЛИСТ 3

САОБРАЋАЈНА ИНФРАСТРУКТУРА

- ОПШТИНСКИ ПУТ
- ПРИСТУПНА САОБРАЋАЈНИЦА
- ПЕШАЧКО-БИЦИКЛИСТИЧКА СТАЗА
- НЕКАТЕГОРИСАНИ ПУТ
- САОБРАЋАЈНИ ПРИКЉУЧАК НЕКАТЕГОРИСАНОГ ПУТА - ОТРЕСИШТЕ

НИВЕЛАЦИОНИ ПЛАН

- КОТА НИВЕЛЕ САОБРАЋАЈНИЦЕ
- НАГИБ НИВЕЛЕ САОБРАЋАЈНИЦЕ

РЕГУЛАЦИОНА ЛИНИЈА

ГРАНИЦА ГРАВЕВИНСКОГ ПОДРУЧЈА НАСЕЉА ИРИГ

ГРАНИЦА ОБУХВАТА ПЛАНА

ГРАНИЦА НАЦИОНАЛНОГ ПАРКА "ФРУШКА ГОРА"

НОСИЛАЦ ИЗДАЈЕ ПЛАНА		ОПШТИНА ИРИГ ОВЛАШТЕНО ЛИЦЕ:	Печат и потпис:
ОБРАЗЛОЖЕЊЕ		ИП ЗАВОД ЗА УРБАНИЗАМ ВОЈВОДИНЕ ДИРЕКТОР: ПРЕДРАГ КНЕЖЕВИЋ, дипл.правник ПОМОЋНИК ДИРЕКТОРА: мр ВЛАДИМИР ПИХТЕР, дипл.инж.арх.	Печат и потпис:
НАЗИВ ПЛАНА	ПЛАН ДЕТАЉНЕ РЕГУЛАЦИЈЕ ЗА ТУРИСТИЧКО-УГОСТИТЕЉСКИ КОМПЛЕКС И ПРИСТУПНУ САОБРАЋАЈНИЦУ НА ПОТЕСУ "СЕЛЕУШ" У КО ИРИГ		
НАЗИВ КАРТЕ	САОБРАЋАЈНА ИНФРАСТРУКТУРА И НИВЕЛАЦИОНИ ПЛАН - ЛИСТ 3		
ОДГОВОРНИ УРБАНИСТА	СВЈЕТЛАНА РЕКО, дипл.инж.арх.	БАЊЕ СВИЉИЦА, дипл.инж.геод.	Печат и потпис:
САРАДНИЦИ	МАРИЈА ЗЕЦ, мастер инж.саобр.	ЗОРИЦА БОШНАЧИЋ, мастер инж. арх.	
E-2966	Размер: 1:1000	Датум: децембар 2025. год.	Број листа: 6.3